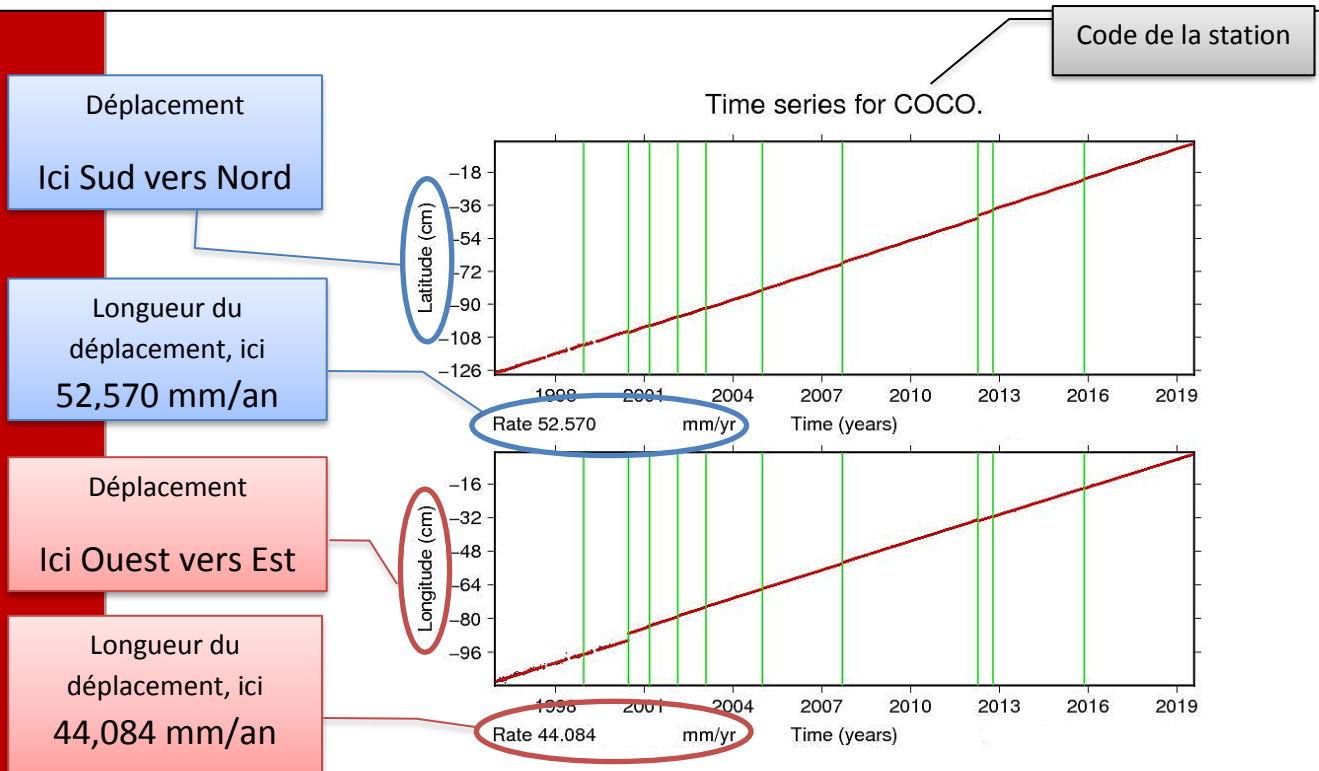


Activité : Les plaques sont-elles fixes ?

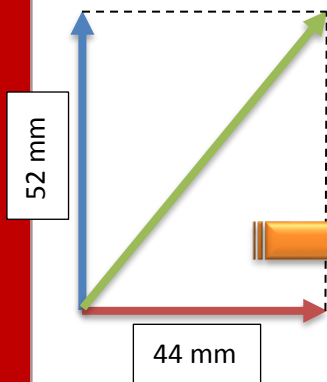
Matériel :

- Fiche de relevé de déplacement d'une station tiré au sort.
- Fond de carte des différentes stations de mesures projeté.

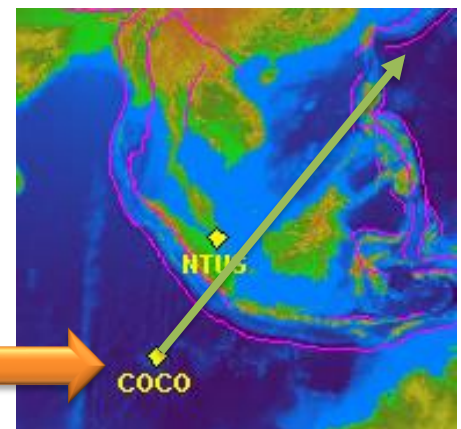
Exemple :



Etape 1 : Reporter les mesures des longueurs des déplacements, sur une feuille, comme dans l'exemple ci-dessous, puis tracer le déplacement réel obtenu (flèche verte)

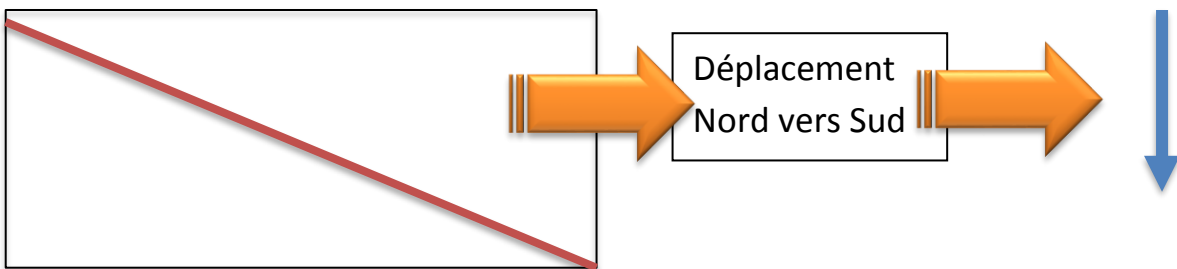
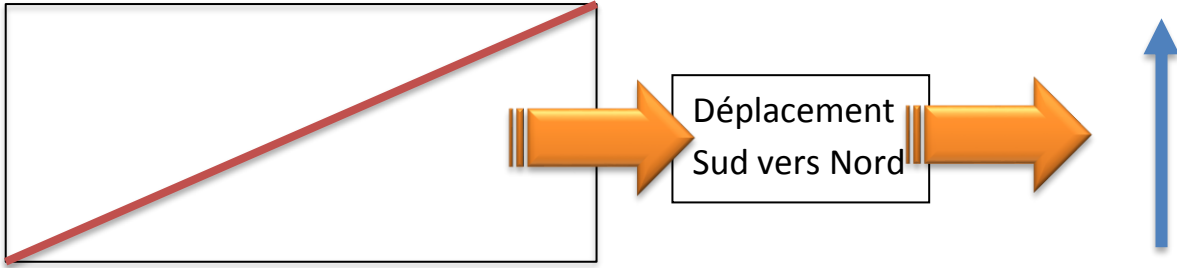


Etape 2 : Reporter la flèche verte obtenue sur la carte projetée au tableau.



Aides à la construction des déplacements.

Latitude :



Longitude :

