

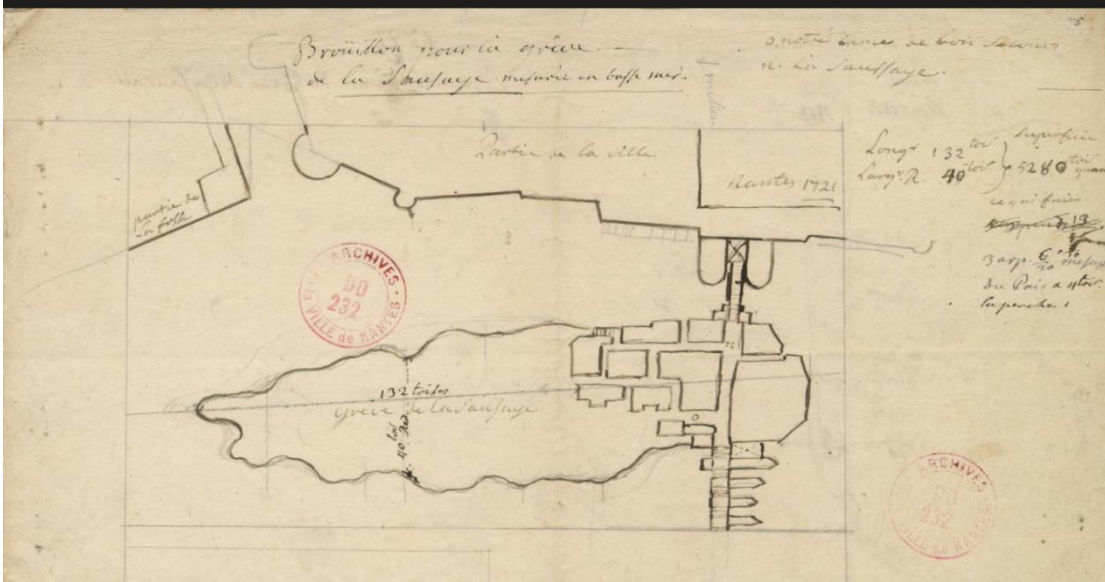
Activité 1 : les transformations d'une ville

Compétences : -Se repérer dans le temps, construire des repères historiques

-Analyser et comprendre un document

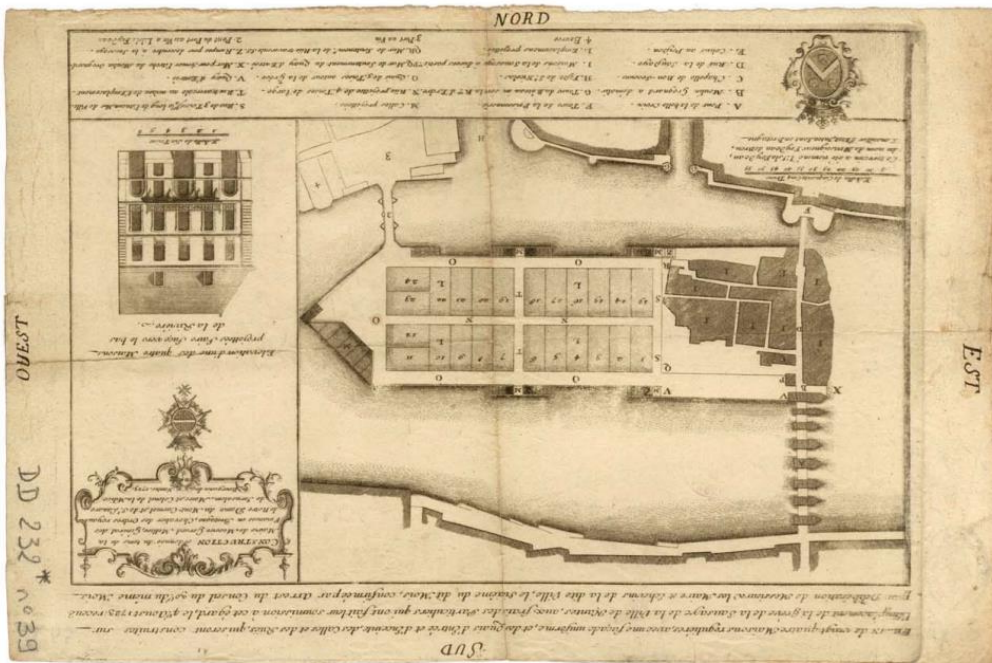
-Réaliser des productions graphiques et cartographiques

Document 1 : les débuts de l'aménagement de la future île Feydeau



Brouillon pour la grève de la Saulsaie mesurée en basse-mer, 1721, Archives de Nantes, DD232/10
*Au pied d'un îlot rocheux, des sables s'accablent et forment une grève (terrain plat formé de sables et de graviers)
A l'amont le rocher de la Saulsaie est occupé par un petit bourg où se trouvent plusieurs auberges*

Document 2 : Un nouveau lotissement



Plan de l'île Feydeau et élévation des maisons, Goubert, 1723, Archives de Nantes DD232/039

Les travaux sont en réalité très longs : le terrain est instable et inondable. Neuf années sont nécessaires pour construire les murs de quais autour de la grève. 200 à 300 ouvriers sont employés. Les premiers immeubles, construits en 1740, s'effondrent. De 1752 à 1785, le nouveau quartier sort enfin du sable.

Document 3 : l'île Feydeau aujourd'hui



Vue aérienne, source google earth, 2018

Les bras de la Loire sont comblés dans la première moitié du XX^e siècle.

Consigne :

Sur la vue aérienne, repérer les traces du bourg de la Saulsaie, des nouveaux immeubles, des bras de la Loire. Annoter la photographie et réaliser une légende

Document 4 : Hôtels particuliers de l'île Feydeau



Jacques Berouete, négociant et avocat du roi, est l'un des actionnaires d'origine de la compagnie créée pour construire le lotissement. Il emménage dans sa nouvelle maison de l'île Feydeau en 1753.

8 quai Turenne



Guillaume Grou, armateur et négrier, conseiller et secrétaire du roi au parlement de Bretagne, amasse une fortune considérable en tirant bénéfice de la traite des Noirs. Entre 1747 et 1752, il fait bâtir cet hôtel particulier

32 rue Kervégan



Nicolas Perrée de La Villestreux, négociant et armateur, fait l'acquisition de deux parcelles situées à l'extrémité ouest de l'île Feydeau. Il s'attache les services d'un architecte parisien nommé Landais. Les travaux ont lieu de 1743 à 1754. Le bâtiment est élevé sur un « gril » à la hollandaise : des fondations sur un radeau de bois. En 1776, de la Villestreux occupe un appartement de vingt pièces, tandis que sa mère, veuve, dispose d'un autre de quinze pièces. Cette même année, les autres occupants sont les frères Arnoux, négociants, et leurs cinq domestiques, dans un appartement de seize pièces.

3 place de la Petite-Hollande

Consigne :

Quelles sont les caractéristiques communes de ces hôtels particuliers et de leurs propriétaires ?

Activité 2 : la découverte de l'autre

Compétences : -Poser des questions, se poser des questions à propos de situations historiques

-Construire des hypothèses d'interprétation de phénomènes historiques.

Document 5 : Les mascarons, l'imaginaire des Nantais



allée Brancas



hôtel Grou, 2 place de la petite hollande



allée Brancas



10 quai de Turenne



hôtel Grou, 2 place de la petite hollande



13 rue Kervégan



19 rue Kervégan



13 rue Kervégan

Consigne :

Que révèlent les mascarons des activités des propriétaires des hôtels particuliers ?

Quels « autres » sont représentés ?

Activité 3 : le développement d'un esprit scientifique

Compétences : -Se repérer dans le temps, construire des repères historiques

-Analyser et comprendre un document

Document 6 : Une décision de Louis XV

"Sa Majesté ordonne que les Capitaines et Maîtres de Navires Marchands de NANTES qui naviguent dans les Pays étrangers et colonies françaises de l'Amérique, seront tenus d'apporter à leur retour graines et plantes de celles qui se trouveront dans les différents lieux qu'ils abordent".

Ordonnance royale du 9 septembre 1726

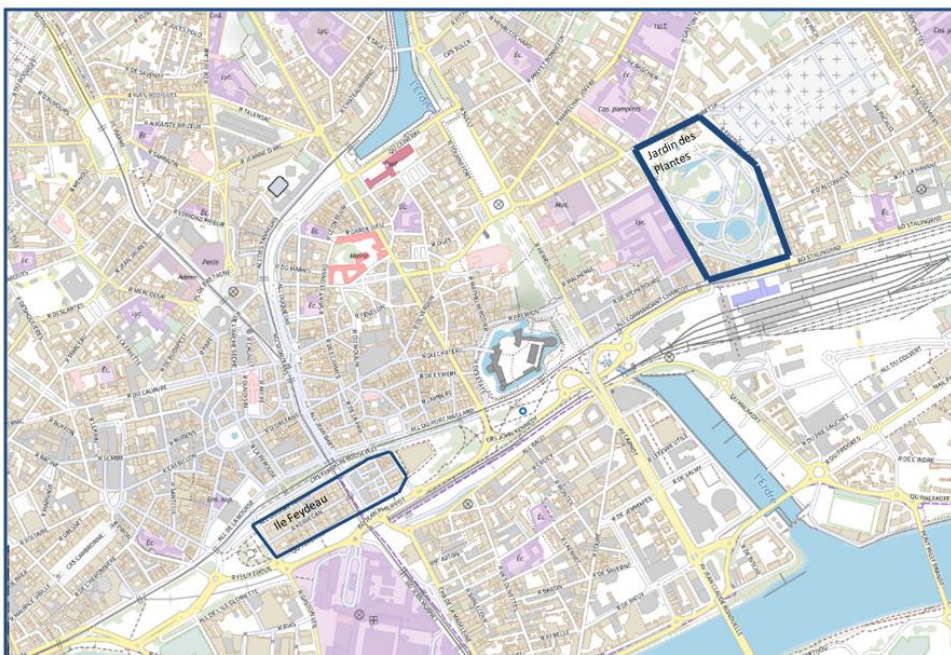
Document 7 : Du Jardin des Apothicaires au Jardin des Plantes



Jardin des Apothicaires

Le jardin des Apothicaires annexé au Jardin du Roi et a pour mission l'acclimatation des végétaux exotiques.

Plan de la ville de Nantes et de ses faubourgs, 1756-1757



Plan de la ville de Nantes, 2020, Géoportail

Le Jardin des Plantes est créé au début du XIX^e siècle . Il remplace l'ancien jardin des Apothicaires, devenu trop petit. Aujourd'hui, le Jardin des Plantes a quatre grandes missions : la conservation des collections et des espèces protégées dans la nature ; l'expérimentation scientifique ; la pédagogie ; l'horticulture.

Consigne :

Pourquoi peut-on parler de développement scientifique pour le XVIII^e siècle ?

Qui encourage ce développement ?
Quelles traces sont encore visibles aujourd'hui ?

Activité 4 : Une mémoire controversée

Compétence : Écrire pour construire sa pensée et son savoir, pour argumenter et écrire pour communiquer et échanger

Document 8 : quelques noms de rues aujourd'hui à Nantes



Rue Mellier : Gérard Mellier a été maire de Nantes de 1720 à 1729. Il rédige un mémoire sur le statut juridique des esclaves et défend le maintien en esclavage des Noirs arrivant en France.

Rue Montaudoine : Le nom fait référence à la famille d'armateurs et de négociants Montaudoine, qui possédait un hôtel particulier ici. La famille Montaudoine a armé tout au long du XVIIIème siècle des expéditions négrières.

Rue Kervégan : Christophe-Clair Danyel de Kervégan, a été maire de Nantes de 1789 à 1791. Il était négociant et a participé à la traite négrière.

Rue Grou : Guillaume Grou (1698—1774) est un important négociant et amateur nantais. De 1714 à 1765 la famille Grou finance 114 expéditions, plus de la moitié pour la traite négrière.

Document 9 : des noms de rue en débat

« Kervégan, Guillaume-Grou, Colbert, les avenues Guillon et Bourgaud-Ducoudray à Nantes. Ces cinq voies publiques portent le nom de personnalités et de grandes familles nantaises impliquées dans le commerce triangulaire, et ayant donc contribué (parfois indirectement) à l'esclavagisme, entre la fin du XVIIe siècle et le milieu du XIXe. Une sorte de reconnaissance sur l'espace public que n'acceptent plus les associations Mémoires et Partages et Flam Africa. Elles militent aujourd'hui pour que des panneaux d'information soient ajoutés sous le nom des rues concernées.

Ces artères, ces places, ces squares, les associations ne veulent pas les renommer mais en faire des lieux d'histoire avec des plaques explicatives.

En France, Mémoires et Partages a été le fer de lance du combat pour la reconnaissance de la mémoire de l'esclavage à travers ces héritages urbains. Basée à Bordeaux et à Dakar au Sénégal, l'association internationale intervient aussi à Nantes, La Rochelle et au Havre. Elle œuvre pour l'éducation populaire à la mémoire partagée, et se bat depuis 20 ans contre le racisme et l'oubli.

Ce mercredi 10 juin à Bordeaux, 5 panneaux explicatifs ont été apposés sous les noms de 5 rues, sur les 20 identifiées comme faisant référence à des armateurs et esclavagistes. [...]

"A Nantes, il y a moins de voies concernées. Nantes est le premier port négrier. C'est de là que sont partis le plus de bateaux. La ville s'est enrichie grâce à la traite. [...]", explique Karfa Diallo, le porte-parole de Mémoires et Partages.

Depuis 2009 l'association a lancé une opération nationale intitulée "débaptiser les rues de négriers". "Dès le début de cette campagne nous avons demandé que ces rues et ces traces de l'histoire soient préservées, et qu'elles soient explicitées. Ça nous semblait plus efficace", raconte le militant.

Les crispations autour des violences policières et des violences raciales et les symboles qui tombent dans d'autres villes européennes pousse l'association à aller plus loin aujourd'hui.

"Il faut absolument que les ports négriers français fassent aussi tomber symboliquement au moins une rue dans chaque ville. Les autorités politiques prouveront ainsi qu'elles ont entendu les nouvelles exigences démocratiques de la jeunesse. Ils doivent montrer qu'ils ont compris en débaptisant une rue", poursuit Karfa Diallo.

A Nantes, on ne suivra pas l'exemple bordelais. Olivier Château, adjoint au patrimoine de la ville s'en explique : "A Nantes, nous avons fait le choix d'un grand panneau qui est situé rue Kervegan, une sorte de grand totem sur lequel on explique le travail qui est fait sur les noms de rues."

Sur ce panneau, installé en 2018, la ville met en parallèle deux portraits de tout oppose. Celui de Kervégan et celui d'Olympe de Gouge. "Pour montrer que dans la ville il y a à la fois des noms d'un certain nombre de personnages qui ont eu un rôle important dans le commerce triangulaire. Certains ont été maires. Ils ont été mis en avant à cette époque-là. Et puis, nous à côté, nous avons mis en lumière le nom de défenseurs des droits humains, de ceux qui ont lutté pour l'abolition".

Ancien Premier ministre, maire de Nantes pendant 23 ans, aujourd'hui président de la fondation pour la mémoire de l'esclavage, Jean-Marc Ayrault a porté aux côtés de Christiane Taubira, la loi qui en 2001 a reconnu l'esclavage comme crime contre l'humanité.

A Nantes, il a été le premier à reconnaître la place de la traite négrière dans l'histoire de la ville avec en 1992, l'exposition "Les anneaux de la mémoire", l'ouverture d'une salle au château des ducs de Bretagne et surtout l'inauguration le 25 mars 2012 du mémorial de l'abolition, un des plus grands au monde. »

<https://france3-regions.francetvinfo.fr/>, 15 juin 2020

Consigne :

Niveau 3

A l'aide des documents, montre que par leurs engagements des citoyens peuvent agir et peser sur la prise de décision politique.

Niveau 2

A l'aide des documents, explique comment des citoyens se sont organisés et mobilisés pour défendre leurs convictions. Explique également quel est leur objectif et s'il a été atteint à Nantes.

Niveau 1

