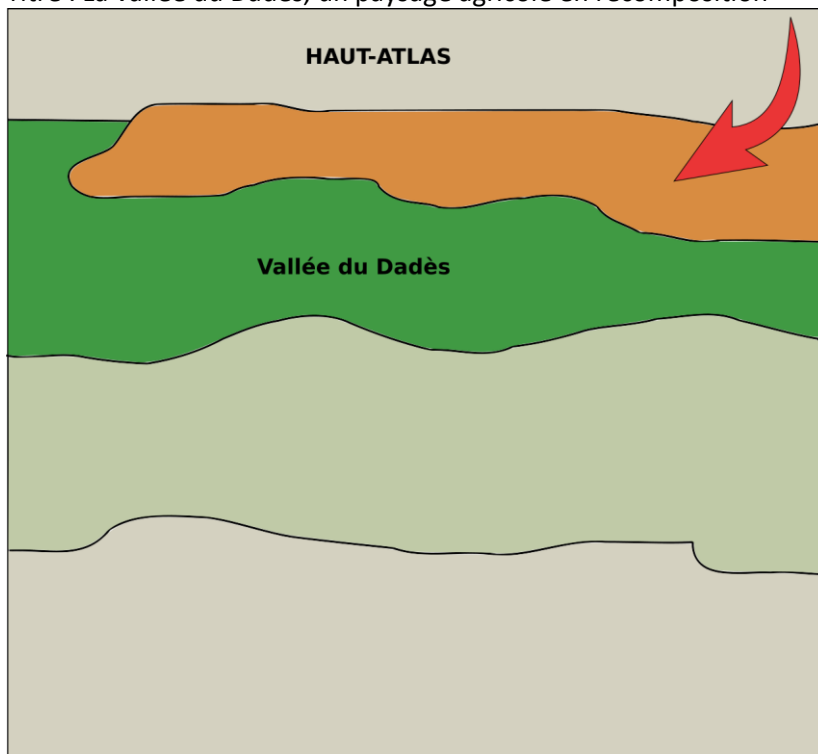





Pistes de correction Fiche 1 – La vallée du Dadès (Maroc)

Titre : La vallée du Dadès, un paysage agricole en recomposition





Légende

1) Un espace rural fragmenté

-  Montagne aride
-  Agriculture vivrière
-  Agriculture d'exportation (palmeraie)

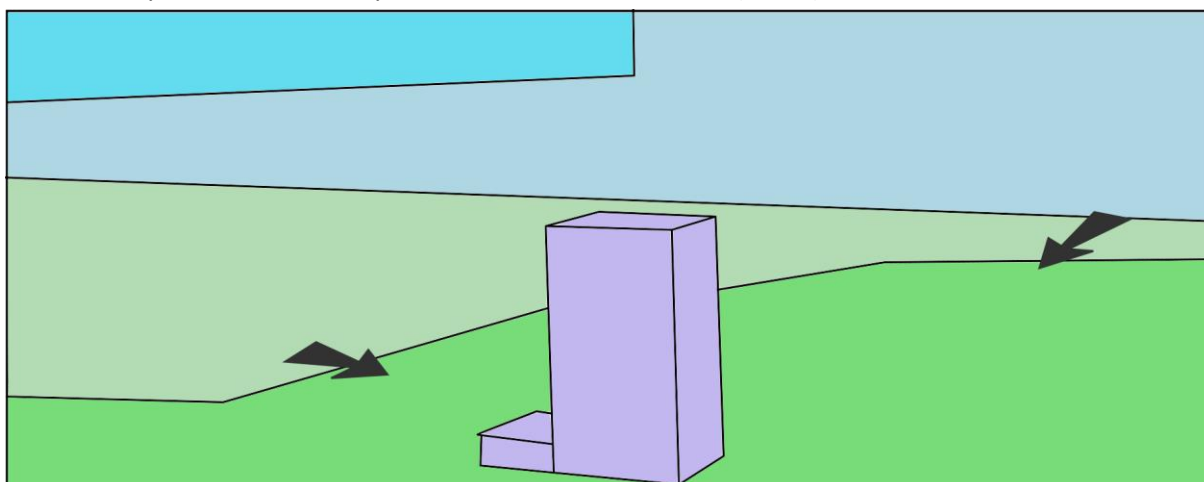
2) Une recomposition sous l'effet du tourisme

-  Flux de touristes internationaux
-  Vieille ville mise en valeur par le tourisme rural

Critères de réussite	Très satisfaisant	Satisfaisant	Insuffisant
Titres problématisés			
Choix des informations			
Formulation des informations			
Choix des figurés (formes et couleurs)			
Soin de la réalisation			

Pistes de correction Fiche 2 – Espace rural menacé à Shenzhen (Chine)

Titre : Un espace rural menacé par l'urbanisation à Shenzhen (Chine)



Légende

1) Un espace agricole traditionnel...

- Agriculture vivrière ou traditionnelle
- « Maison clou », habitat résistant à l'urbanisation

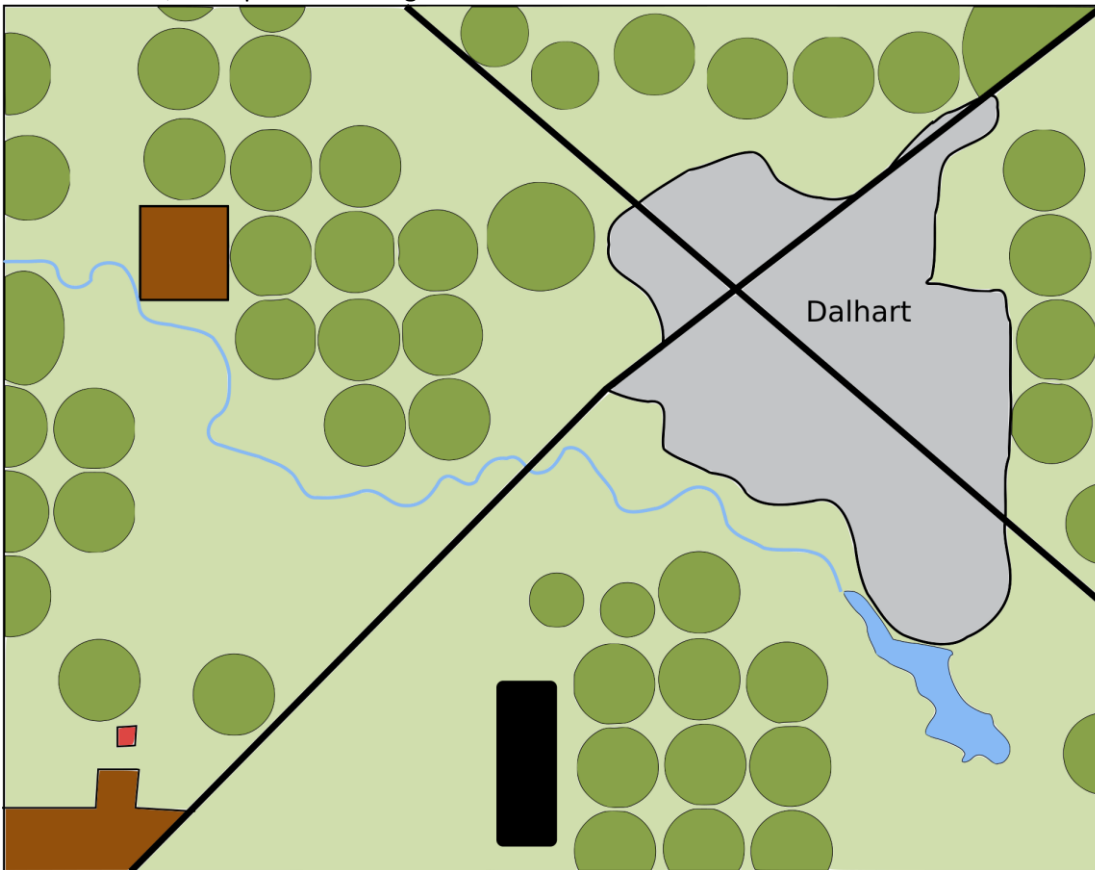
2) ... menacé par une urbanisation « galopante »

- Espace urbain résidentiel
- Zone commerciale en expansion
- Aire récréative : parc
- ↘ Progression de l'urbanisation

Critères de réussite	Très satisfaisant	Satisfaisant	Insuffisant
Titres problématisés			
Choix des informations			
Formulation des informations			
Choix des figurés (formes et couleurs)			
Soin de la réalisation			




Fiche correction 3 – L’agriculture intensive à Dalhart (Texas)

Titre : Dalhart, un espace rural fragmenté



Légende




1) Un espace rural transformé par l’agriculture intensive

-  Feed-lot (élevage intensif hors-sol)
-  Champ circulaire irrigué (céréales destinées à l’alimentation du bétail)
-  Aéroport (point de départ des traitements chimiques)

2) Un espace rural sous influence urbaine

-  Ville
-  Route et voie ferrée d’approvisionnement et d’acheminement du bétail

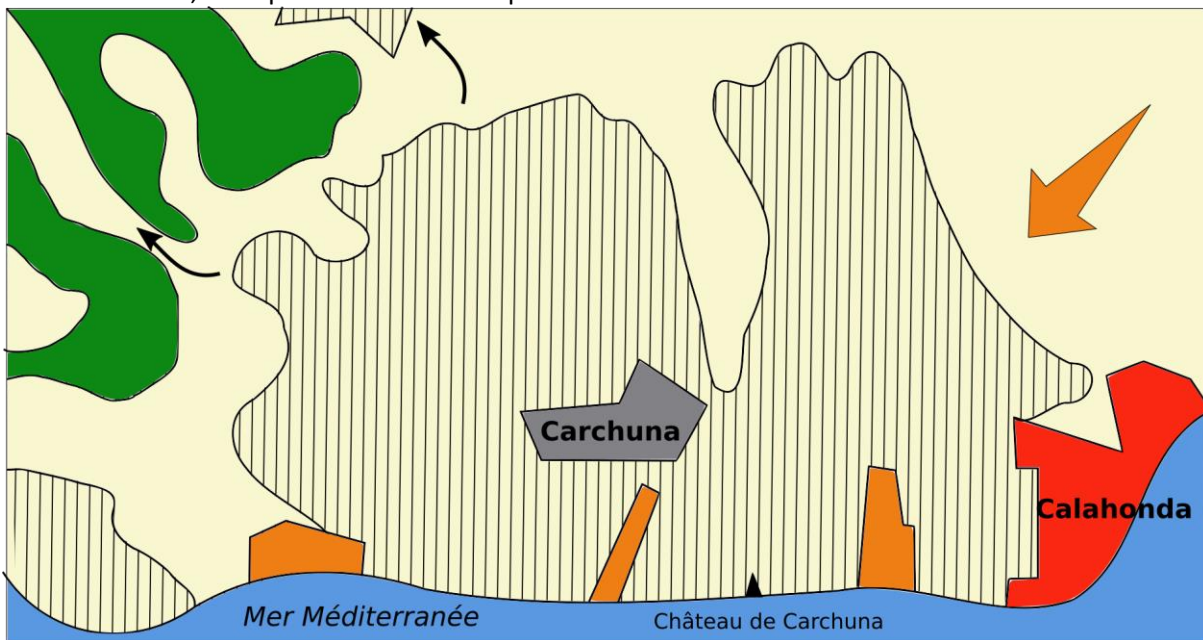
3) Des conflits d’usage

-  Lisier (pollution des nappes phréatiques)
-  Lac-réservoir (contrainte de l’aridité)
-  Rivière asséchée

Critères de réussite	Très satisfaisant	Satisfaisant	Insuffisant
Titres problématisés			
Choix des informations			
Formulation des informations			
Choix des figurés (formes et couleurs)			
Soin de la réalisation			






Fiche correction 4 – Le littoral andalou (Carchuna)

Titre : Carchuna, un espace rural en recomposition








Légende

1) Un espace rural façonné par l'agriculture

-  Milieu naturel aride au relief marqué
-  Agriculture étagée traditionnelle en voie d'abandon
-  Agriculture sous serres
-  Etalement des surfaces agricoles sous serres
-  Village rural des années 1940

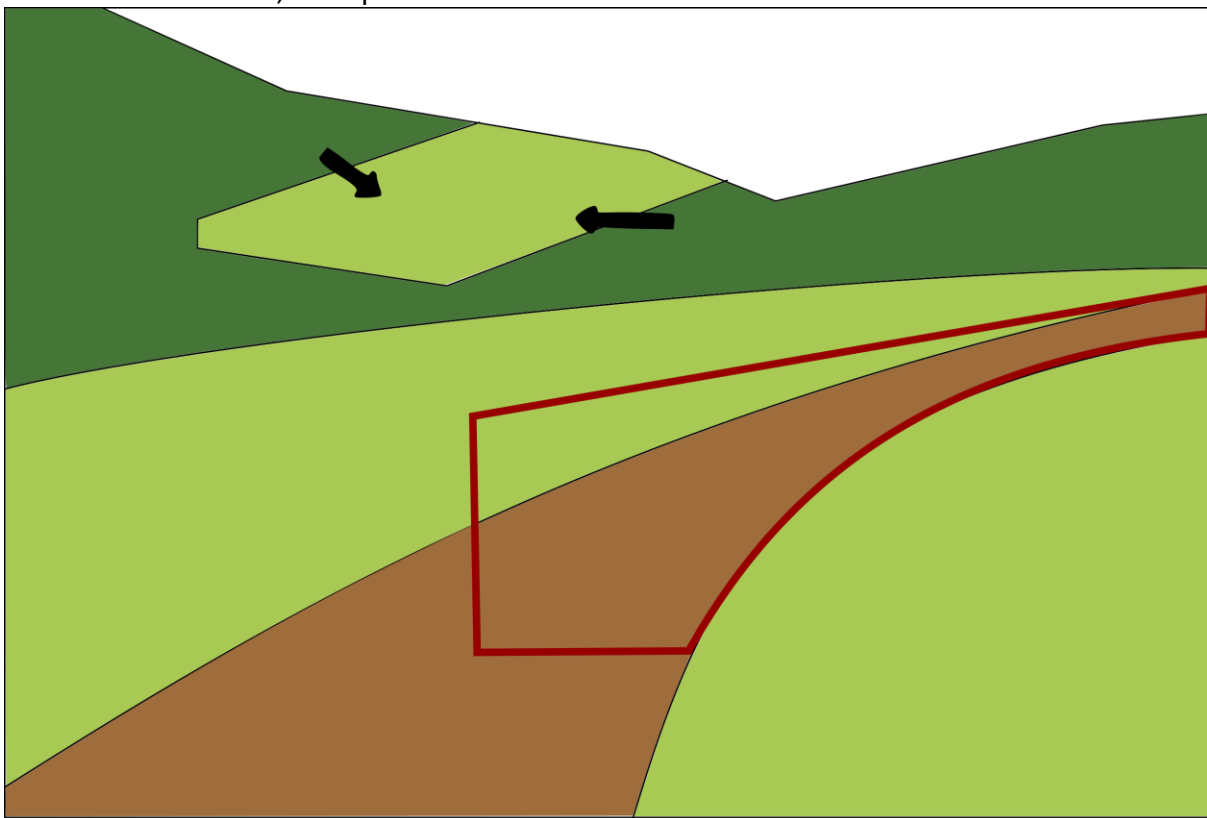
2) Des recompositions sous l'effet du tourisme

-  Mer (tourisme balnéaire)
-  Château (tourisme culturel)
-  Infrastructures d'accueil des touristes (camping, résidences hôtelières)
-  Station balnéaire aménagée
-  Flux de touristes

Critères de réussite	Très satisfaisant	Satisfaisant	Insuffisant
Titres problématisés			
Choix des informations			
Formulation des informations			
Choix des figurés (formes et couleurs)			
Soin de la réalisation			




Pistes de correction Fiche n°5 – La Haute-Loire (France)

Titre : La Haute-Loire, un espace rural en mutation





Légende

1) Un paysage rural de moyenne montagne en déprise

-  Agriculture de montagne (pâturage)
-  Forêt (feuillus, résineux)
-  Déprise agricole se traduisant par la progression de la forêt

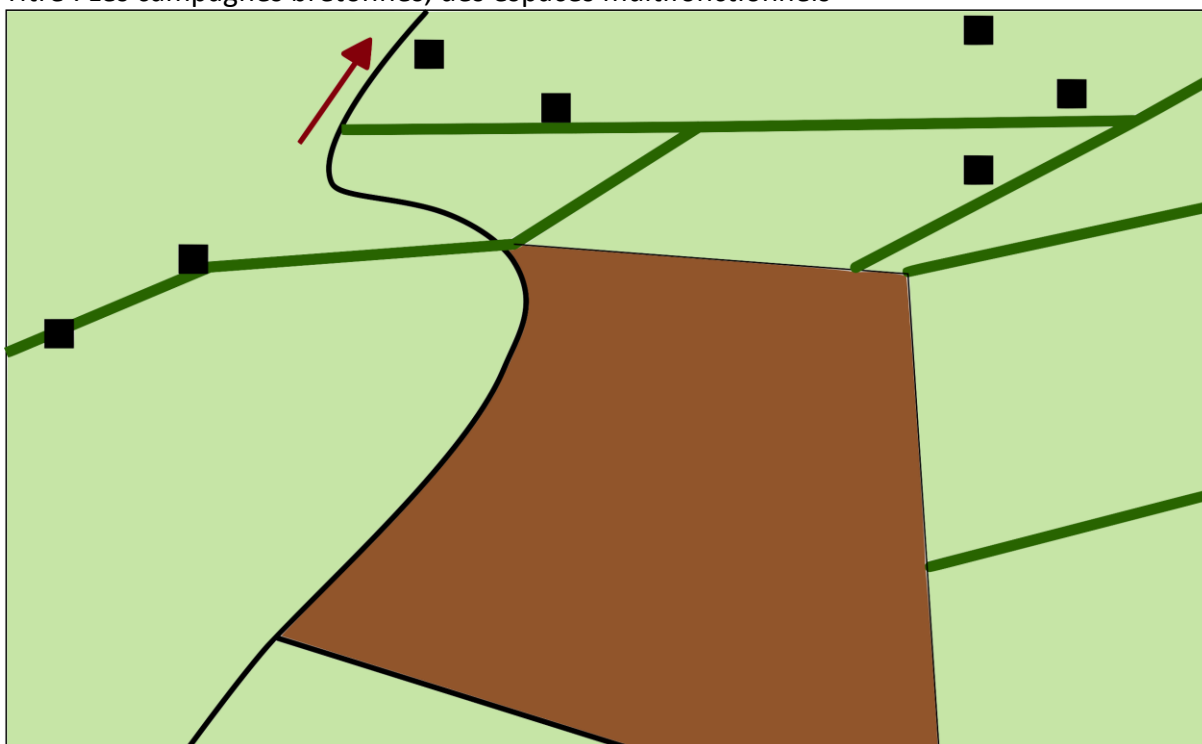
2) Une recomposition à l'origine de conflits d'usage

-  Chemin de randonnée (tourisme vert)
-  Manifestation réclamant la protection d'un environnement naturel fragile

Critères de réussite	Très satisfaisant	Satisfaisant	Insuffisant
Titres problématisés			
Choix des informations			
Formulation des informations			
Choix des figurés (formes et couleurs)			
Soin de la réalisation			

Pistes de correction Fiche 6 – La Bretagne (France)

Titre : Les campagnes bretonnes, des espaces multifonctionnels



Légende

1) Un paysage traditionnel (bocage)

- Champ cultivé
- Habitat dispersé
- Haies

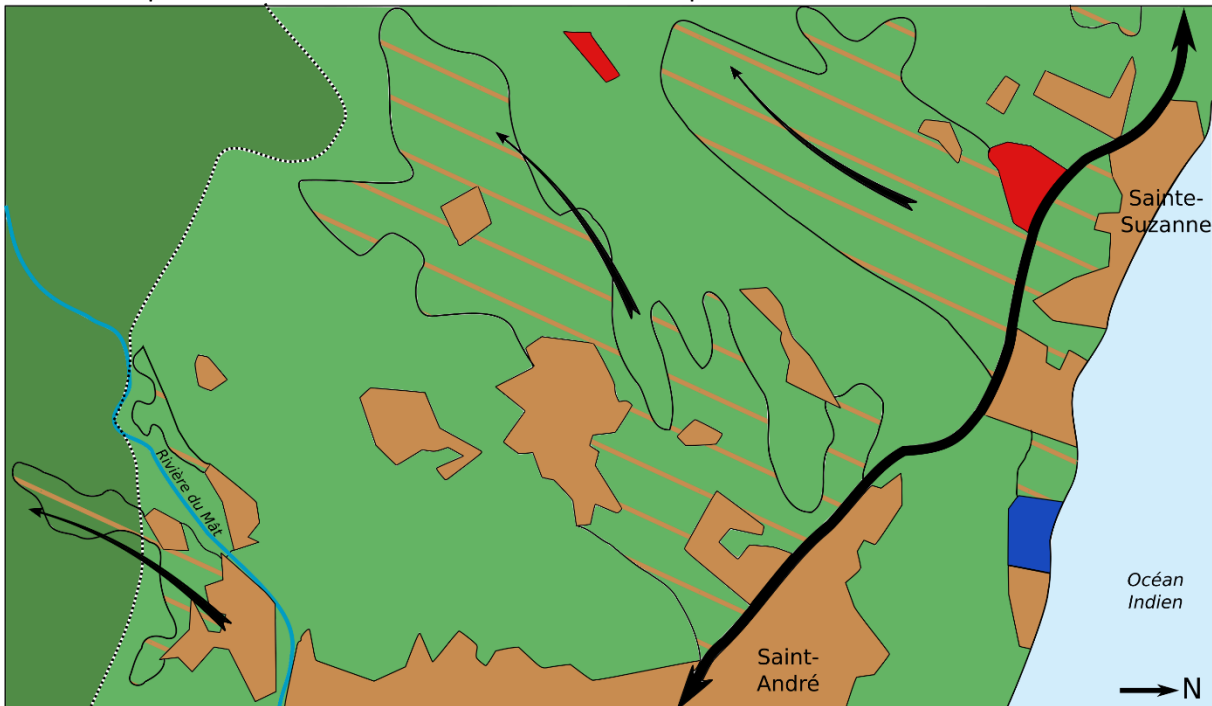
2) Un paysage en recomposition

- Usine laitière
- Route (connexion avec le port de Brest)
- Exportations

Critères de réussite	Très satisfaisant	Satisfaisant	Insuffisant
Titres problématisés			
Choix des informations			
Formulation des informations			
Choix des figurés (formes et couleurs)			
Soin de la réalisation			

Fiche élève 7 – Un espace cannier à La Réunion (France)

Titre : Un espace traditionnel de culture de canne sous la pression de l'urbanisation à La Réunion



Légende

1) Un espace cannier traditionnel en reconversion...

- Culture traditionnelle de canne à sucre (plantation)
- Usine sucrière et rhumerie de Bois Rouge
- Site de production d'énergie renouvelable : biogaz (méthanisation), solaire ou éolien
- « Les Hauts » (> 400 m) forêts humides sous la protection du Parc national

2) ...sous la pression de la périurbanisation

- Forte densité urbaine des centres anciens et des années 1980-1990
- Développement urbain par essaimage pavillonnaire (mitage)
- Habitat périurbain moins dense
- Route nationale à 2x2 voies permettant les migrations pendulaires vers Saint-Denis

Etude de ce territoire de la Réunion sur le site géoimage : <https://geoimage.cnes.fr/fr/le-nord-est-de-la-reunion-un-espace-cannier-en-phase-de-periurbanisation>

Critères de réussite	Très satisfaisant	Satisfaisant	Insuffisant
Titres problématisés			
Choix des informations			
Formulation des informations			
Choix des figurés (formes et couleurs)			
Soin de la réalisation			