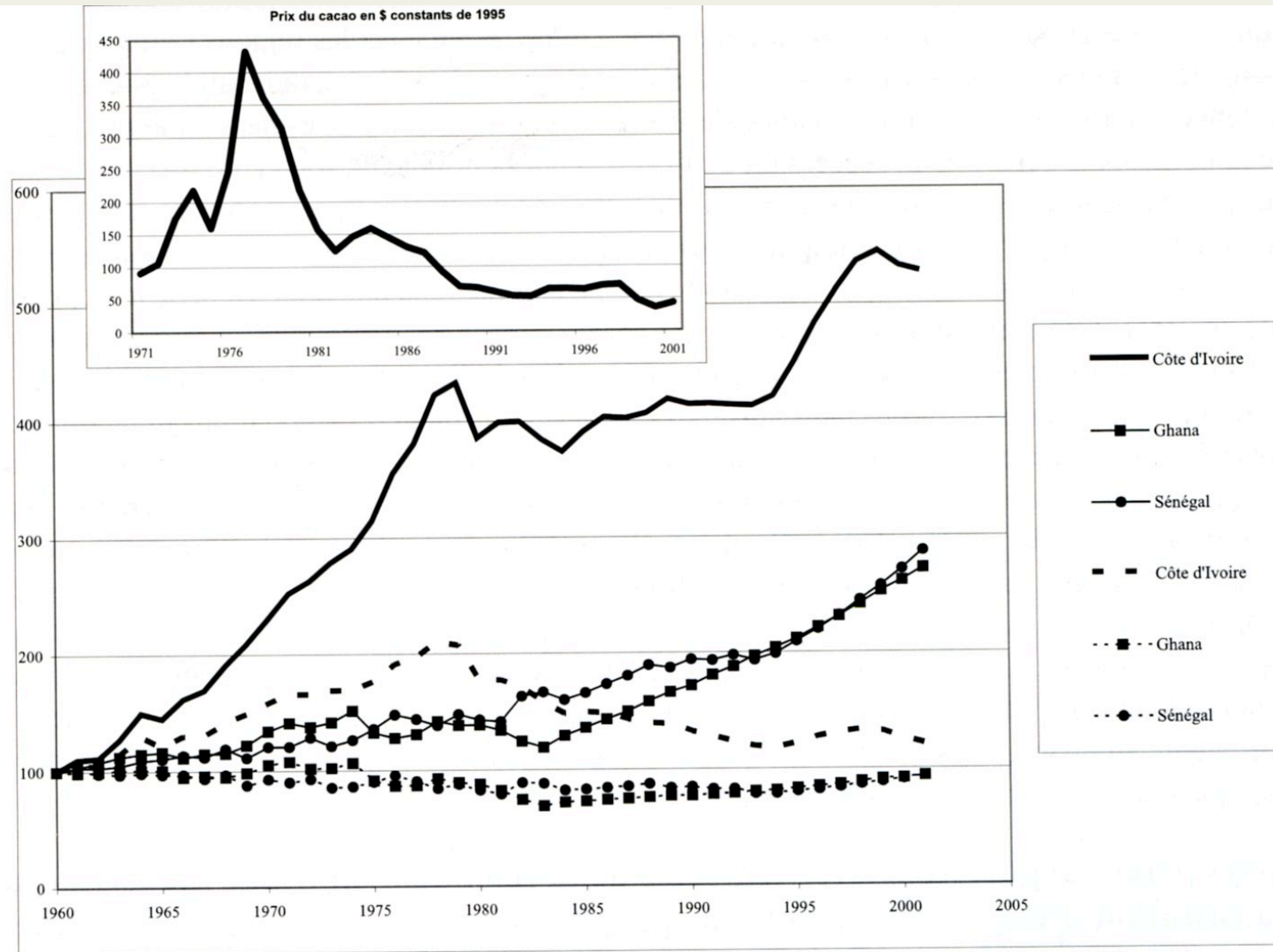


## VI.C. La Côte d'Ivoire : l'effondrement d'un modèle rentier unitaire

- Une des **vitrines** du Prés Carré francophone en Afrique sub-saharienne et de la Francafrique officielle et militaire malgré la corruption, l'affairisme et le népotisme.
- Le **modèle rentier basé sur le cacao** base du « Miracle ivoirien » d'Houphouët Boigny, lui-même ancien planteur et Président : Boom des prix des matières 1<sup>er</sup> des années 1970 finance le début d'équipement du pays, une importante fonction publique et sociétés d'Etats (transports, télécom, banques, services...).
- De 1955 à 2000, la prod. De cacao est multipliée par 15,5 et le pays passe de 8 à 38 % de la production mondiale. Primaire (cacao, café, coton, hévéa) pèse 34 % du PIB, 60 % des emplois, 65 % des recettes d'exportations et fait vivre 50 % de la population.
- **Modèle socio-technique et spatial** très particulier : boucle du cacao dans le sud, développement prédateur sur la forêt (- 70 %), appel massif à travailleurs émigrés du nord, problème de la maîtrise foncière posé par dev. Petite et moyenne agriculture paysanne. Relever aussi importance de la croissance démographique liée à la Transition : densités passent de 5 à 60 Hab/km<sup>2</sup>.
- Mais système rentre en **crise en 1979/ 1980** et se traduit par crise économique, financière, fiscale, et politique. A ceci s'ajoute libéralisation de la filière sous ordre du FMI (crise de la dette) : revenu paysan recule de 50 % et rentrée fiscales de 40 %. Crise politique et putsch de dec 1999 puis engagement d'une spirale conflictuelle débouchant sur guerre civile et partition du pays avec intervention militaire française puis africaine pour stabiliser la situation en pleine impasse actuelle.
- Les composantes de la crise : Instrumentalisation de la question nationale et apparition du concept d'ivoirité en interne, intervention des pays voisins en externes.
- **En conclusion** : la crise cacaoyère traduit l'entrée en crise d'un modèle rentier d'insertion dans la mondialisation, l'incapacité de l'Etat africain à engager un vrai processus de développement, la fragilité d'une construction nationale et territoriale cohérente.

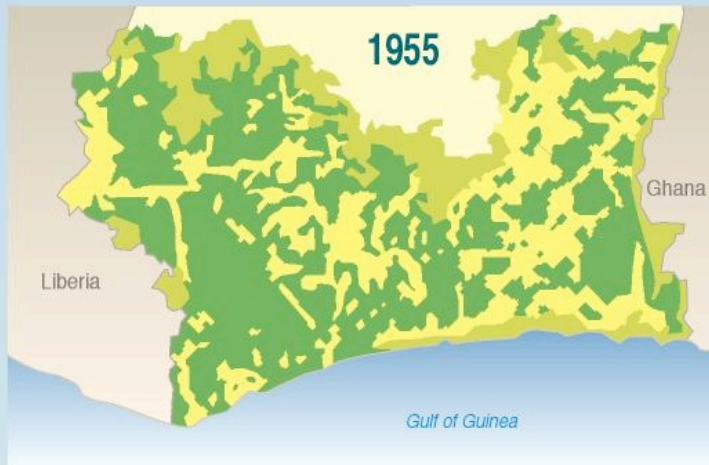


**Fig. 230. L'évolution du PIB en valeur constante en Côte d'Ivoire, au Ghana et au Sénégal.**

En traits pleins, le PIB total. En pointillés, le PIB par habitant. En carton, les évolutions du cours du cacao sur les marchés internationaux en dollars constants.

Sources : [www.worldbank.org](http://www.worldbank.org) ; [www.icco.org](http://www.icco.org).

## Deforestation in West Africa: Cote-d'Ivoire Case Study



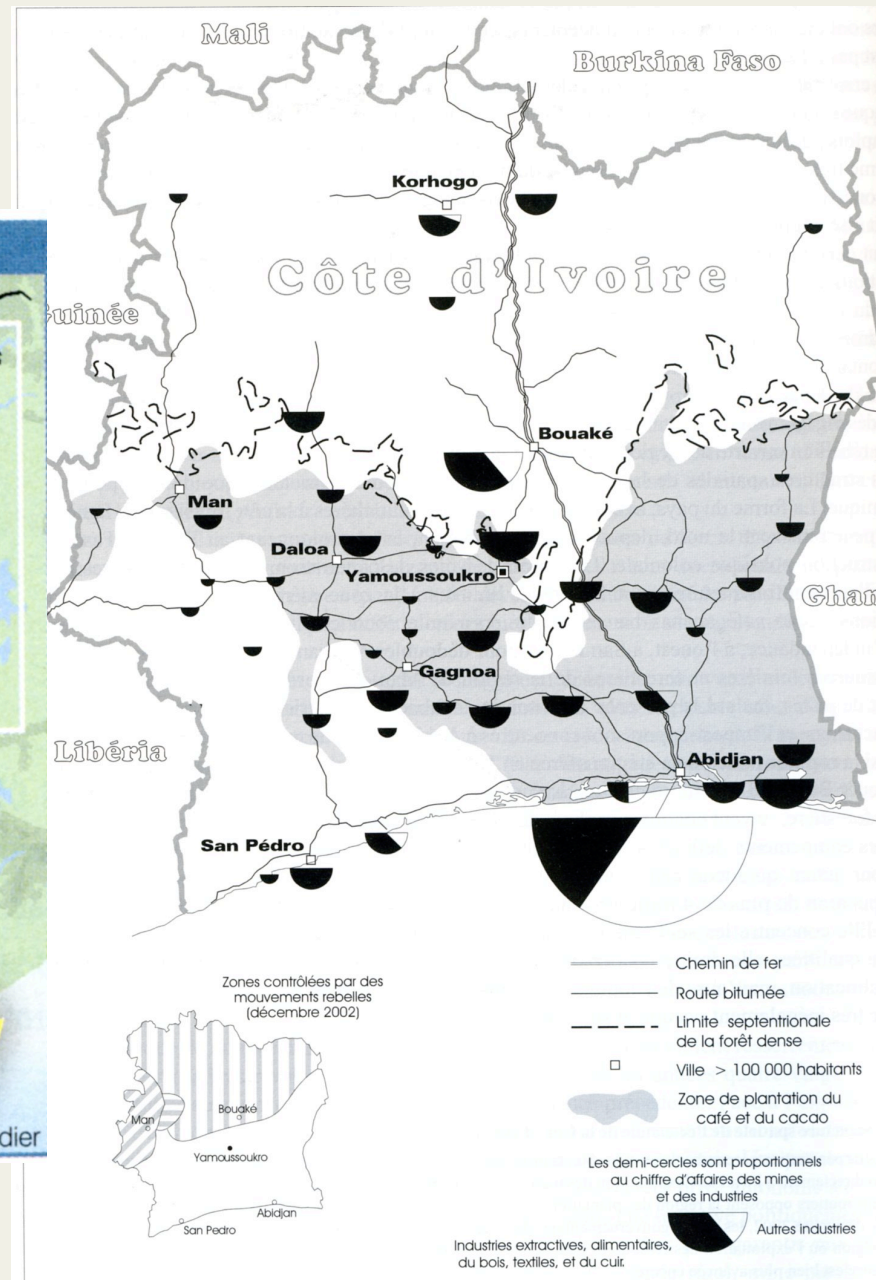
### LE PAYS AUX SOIXANTE ETHNIES

Quelque soixante ethnies habitent le territoire ivoirien :

- au sud et à l'est du fleuve Bandama vivent les peuples héritiers des royaumes des Akan, qui dominaient la région au XVIII<sup>e</sup> siècle, dont les Baoulé. Le premier président ivoirien Houphouët-Boigny était baoulé, ce qui explique le transfert en 1983 de la capitale d'Abidjan vers Yamoussoukro, son village natal ;
- à l'ouest du fleuve Bandama, on trouve l'aire culturelle kru, qui comprend notamment les Kru et les Bété. Ils ont toujours eu une attitude frondeuse vis-à-vis de l'hégémonie des Baoulé ;
- dans la partie Nord du pays vivent des peuples gur comme les Sénoufo ; des peuples mandé, dont les Dioula. Ces derniers ont contribué à la diffusion de l'islam parmi les peuples des savanes et ont fondé, au début du XVIII<sup>e</sup> siècle, le royaume de Kong.

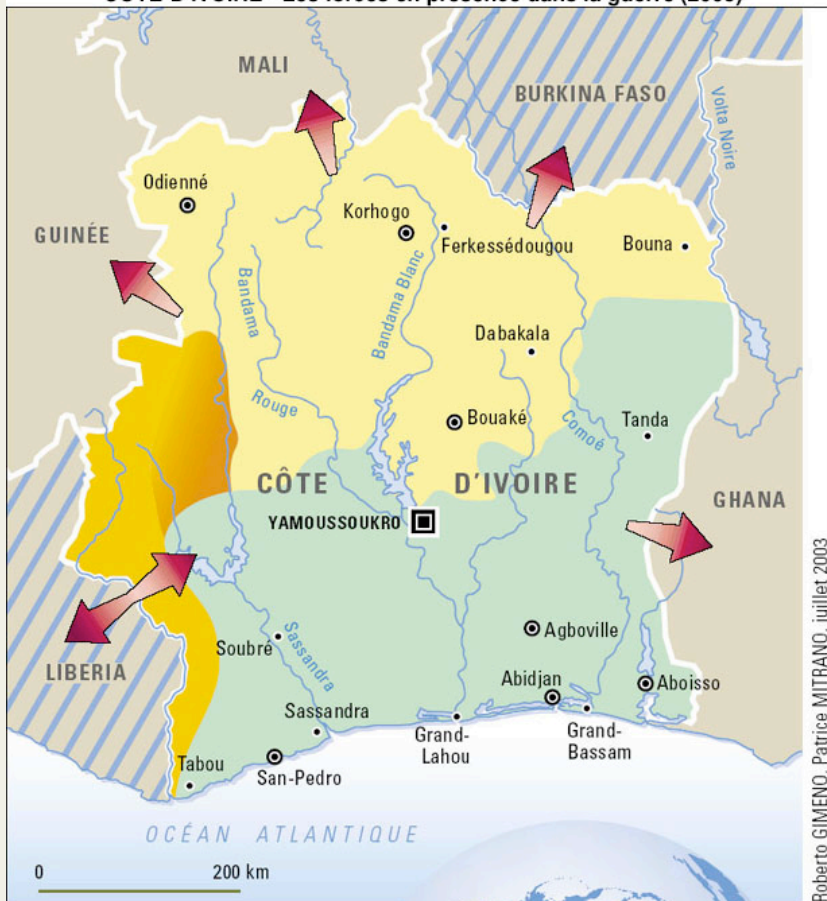
Au total, le pays compte 17 millions d'habitants, dont près de 30 % sont d'origine étrangère (Burkinabés, Maliens, Sénégalais, Guinéens, ainsi que des Libanais et des Européens).







### CÔTE-D'IVOIRE - Les forces en présence dans la guerre (2003)



#### Forces en présence (mars 2003)

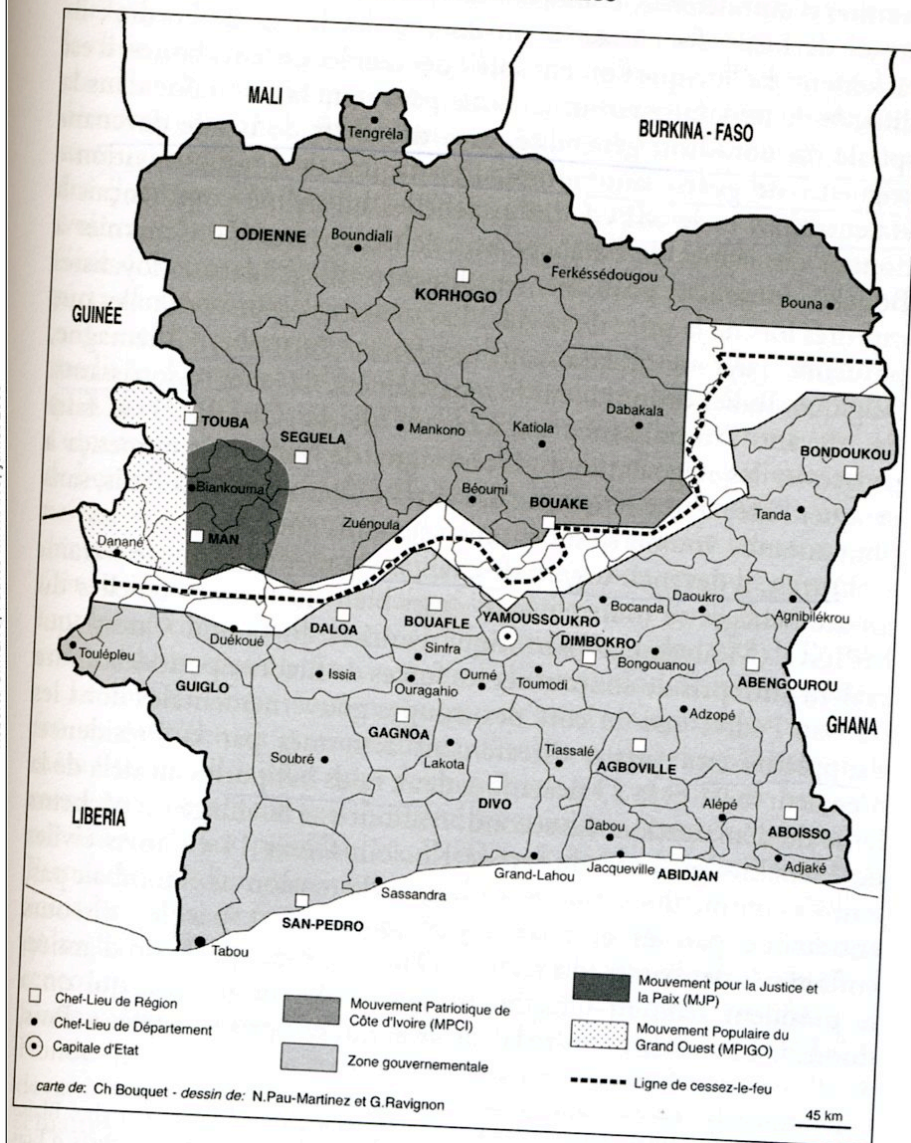
- Forces gouvernementales
- MPC
- MPIGO
- MJP
- Flux de réfugiés
- Implication politique et soutien logistique aux rebellions

Source : Club du Sahel et de l'Afrique de l'Ouest



Roberto GIMENO, Patrice MITRANO, juillet 2003

### Carte 10 : La sécession, ligne de non-franchissement et zone de confiance



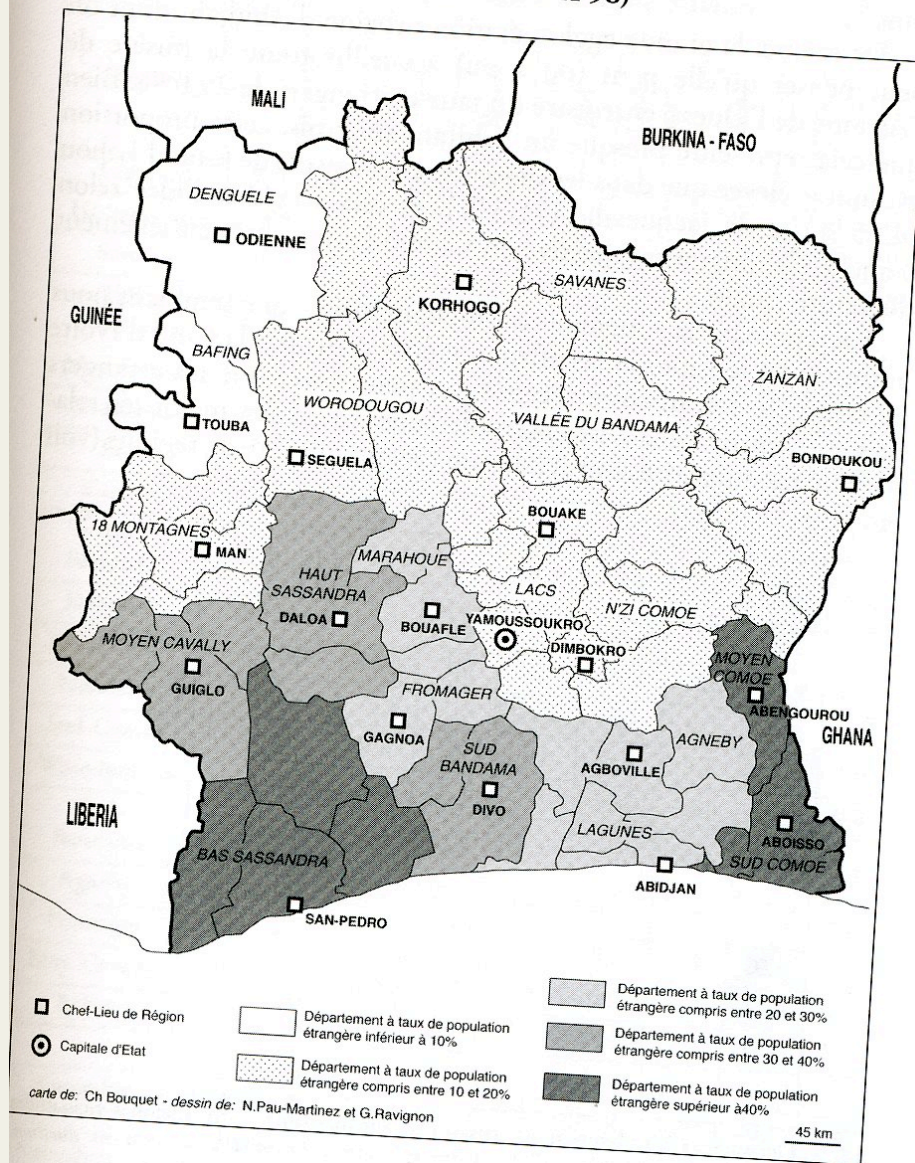
- Chef-Lieu de Région
- Chef-Lieu de Département
- Capitale d'Etat
- Mouvement Patriotique de Côte d'Ivoire (MPC)
- Zone gouvernementale
- Mouvement pour la Justice et la Paix (MJP)
- Mouvement Populaire du Grand Ouest (MPIGO)
- Ligne de cessez-le-feu

carte de: Ch Bouquet - dessin de: N.Pau-Martinez et G.Ravignon

45 km



Carte 14 : La population étrangère en Côte d'Ivoire  
(d'après le RGPH 98)



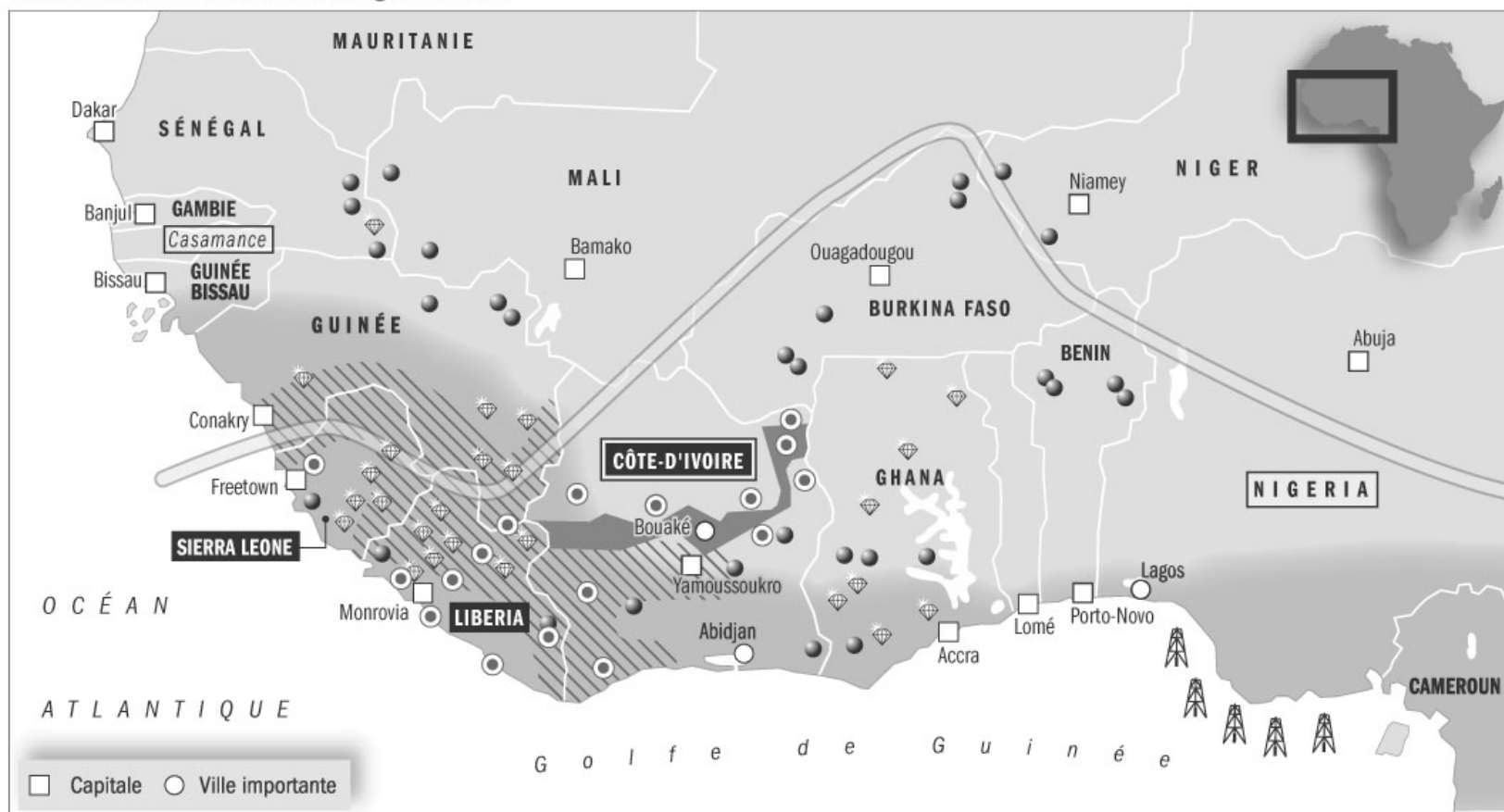
## LES ÉLECTIONS PRÉSIDENTIELLES DE 2000

Alassane Ouattara et Henri Konan Bédié ayant été écartés du scrutin, c'est Laurent Gbagbo, le vieil opposant à Houphouët-Boigny, qui a été élu grâce au soutien du sud du pays, le général Gueï, également en lice, n'ayant bénéficié que du soutien de sa région natale à l'ouest.





Malgré 63 % d'abstention, cette carte électorale est révélatrice des divisions et tensions internes du pays, entre le Sud plutôt chrétien, pays utile « autochtone », et le Nord, à tradition musulmane et fief de Ouattara, qui par glissements successifs est assimilé, amalgamé à l'immigration « étrangère et musulmane », provenant du Burkina Faso, du Mali et de Guinée. Une carte qui annonce le soulèvement armé du Nord de septembre 2002 !



## La Côte-d'Ivoire au coeur d'une région instable






### 1. UNE RÉGION RICHE

-  Agriculture d'exportation (Cacao)
-  Mine de diamant
-  Mine d'or
-  Extraction d'hydrocarbures

### 2. MAIS UNE ZONE D'INSTABILITÉ

- LIBERIA** État ayant connu un conflit armé depuis les années 1990
- TOGO** État ou région connaissant des tensions politiques ou interethniques
-  Frontière religieuse entre Islam (nord) et Christianisme et/ou animisme

-  « Zone de confinement » en Côte-d'Ivoire
-  Déploiement de force de paix des Nations unies
-  Forte présence de réfugiés et déplacés

Source : Atlas du Monde diplomatique. Cartographie : Aurélie Boissière, juillet 2006.



# Sources et bibliographie indicatives

- **Cadrage général et approches continentales :**

- L. Carroué : *Géographie de la mondialisation*, Armand Colin, 3<sup>em</sup> édition en 2007
- L. Carroué, D. Collet et C. Ruiz : *La mondialisation. Genèse, acteurs, enjeux*, Bréal, sept. 2009, Paris,
- L. Carroué, D. Collet et C. Ruiz : *Les Amériques*, Bréal, sortie sept. 2008
- L. Carroué, D. Collet et C. Ruiz : *L'Asie*, Bréal, sortie sept. 2009
- L. Carroué, D. Collet et C. Ruiz : *L'Europe*, Bréal, sortie dec. 2009

- **Crise mondiale et recompositions géoéconomiques et géopolitiques :**

- L. Carroué : *Les Images Economiques du Monde 2009* (Armand Colin) : dossier sur « la crise des subprimes : la fin de l'hégémonie américaine ? » (nombreuses cartes et croquis) et fiches Entreprises. On y apprend ainsi pourquoi et comment l'an dernier la Bourse de Paris (Euronex) est devenue une filiale... de la bourse de New York.
- L. Carroué : « crise des subprimes, un nouveau foyer de guerre économique », *Actes du Festival International de Géographie* (FIG) de St-Dié-des-Vosges, 2, 3, 4 et 5 octobre 2008. [http://fig-st-die.education.fr/actes/actes\\_2008/index.htm](http://fig-st-die.education.fr/actes/actes_2008/index.htm)  
Un dossier réalisé à la mi-septembre 2008 volontairement assez lourd avec de très nombreuses cartes couleurs décortiquant les enjeux territoriaux de la crise à toutes les échelles de l'espace des États-Unis.
- L. Carroué : « La crise des subprimes : enjeux géopolitiques et territoriaux de l'entrée dans le XXI<sup>ème</sup> siècle », *Cafés géographiques*, rubrique Vox geographi, 12 octobre 2008. [http://www.cafe-geo.net/article.php3?id\\_article=1411](http://www.cafe-geo.net/article.php3?id_article=1411)
- L. Carroué : « Géographie de la mondialisation : quelles approches dans un monde en crise ? » Nantes, 28 janvier 2009 ( [http://www.pedagogie.ac-nantes.fr/1239209860041/0/fiche\\_ressourcepedagogique/&RH=PFDA](http://www.pedagogie.ac-nantes.fr/1239209860041/0/fiche_ressourcepedagogique/&RH=PFDA)). (Nombreuses cartes, croquis et documents).
- L. Carroué : « Fonds souverains et crise des subprimes : un nouvel enjeu de la guerre économique », in revue *Diplomatie*, n°34 de sept/oct. 2008.
- L. Carroué : « La crise économique et financière états-unienne : enjeux géographiques et géopolitiques », in *L'Amérique d'Obama*, revue *Hérodote*, n°132, 1<sup>er</sup> trimestre 2009.
- L. Carroué : « Crise systémique mondiale et enjeux géopolitiques : les Suds sous tension », *Revue Diplomatie, Géopolitique de la crise*, hors série n°8, avril-mai 2009.
- (1). L. Carroué : La crise mondiale : une ardoise de 55 800 000 000 000 de dollars, Site des Cafés géographiques, [http://www.cafe-geo.net/article.php3?id\\_article=1596](http://www.cafe-geo.net/article.php3?id_article=1596)
- 
- L. Carroué : «Crise mondiale : la déferlante sociale», *Images économiques du monde 2010*, Armand Colin, Paris, oct. 2009.