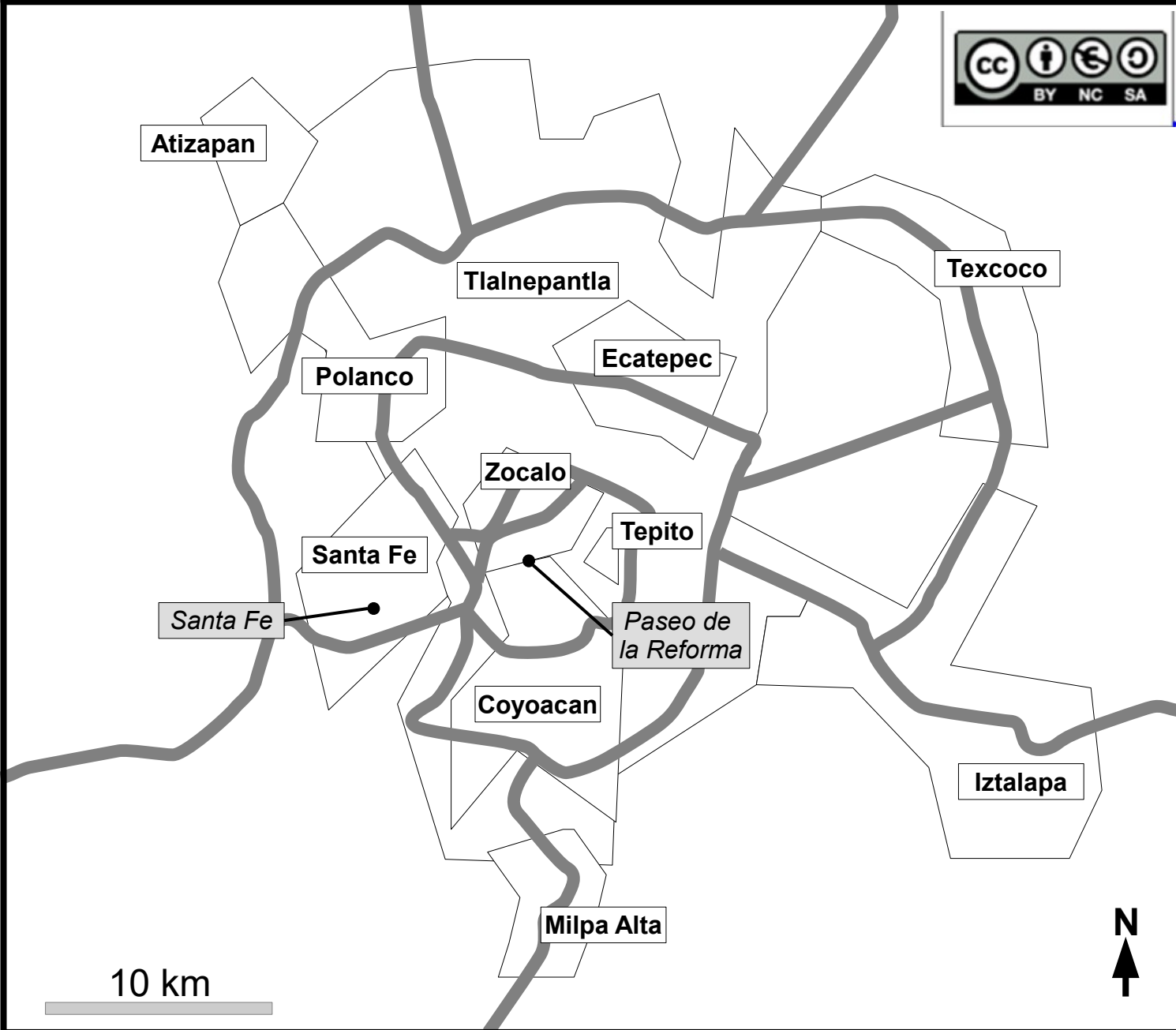










Titre :



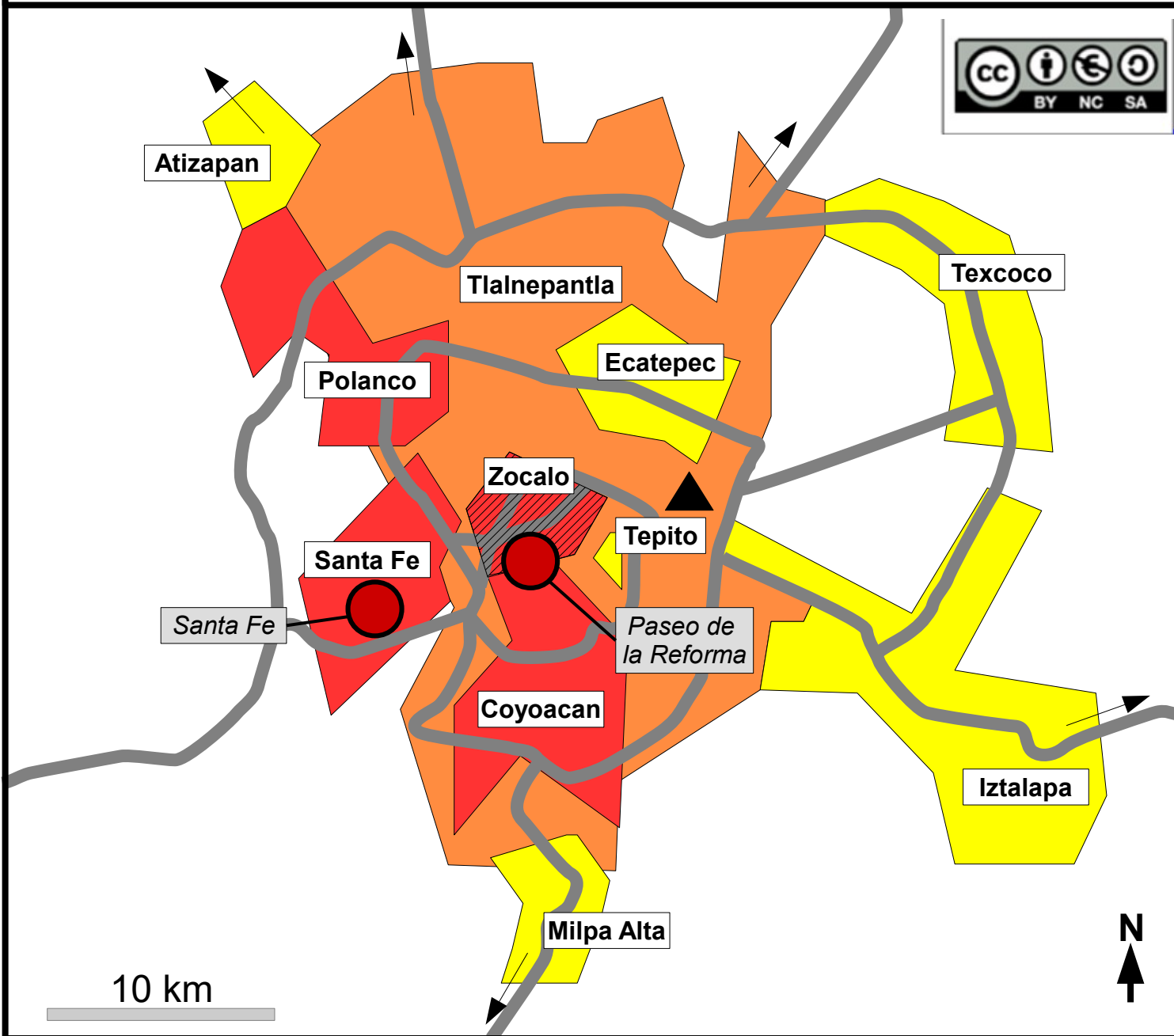
I-Fonctions et dynamiques de la ville

-  Principale voie de communication
-  Étalement urbain
-  Aéroport
-  Quartiers d'affaires

II-Une ville fragmentée.

-  Cœur historique
-  Quartiers aisés
-  Quartiers intermédiaires
-  Bidonvilles

Titre : schéma de l'aire urbaine de Mexico



I-Fonctions et dynamiques de la ville

- Principale voie de communication
- Etalement urbain
- ▲ Aéroport
- Quartiers d'affaires

II-Une ville fragmentée.

- ▨ Coeur historique
- Quartiers aisés
- Quartiers intermédiaires
- Bidonvilles