






Arrêt 2		Schistes ardoisiers	
Localisation	48°07'30.8"N 0°11'44.7"W Parennes (72)		
		Des argiles formées il y a -900 Ma ont été modifiées par deux orogénèses successives (Cadomienne puis Hercynienne) à l'origine des schistes actuels. Métamorphisme, observation d'une schistosité, utilisation des ressources géologiques locales. Ces roches contiendraient des trilobites.	
Abords de l'arrêt			<p><i>Figure 1: Entrée du site témoignant d'une propriété</i></p> <p><i>Figure 2: Muret en ardoise illustrant l'utilisation des schistes dans l'habitat local</i></p>
			<p><i>Figure 3: Vue de la carrière/affleurement des schistes</i></p> <p><i>Figure 4: Détail de schistosité</i></p>



Figure 5: Détail de schistosité